



МУНИЦИПАЛЬНОЕ БЮДЖЕТНОЕ ОБЩЕОБРАЗОВАТЕЛЬНОЕ УЧРЕЖДЕНИЕ
«СРЕДНЯЯ ОБЩЕОБРАЗОВАТЕЛЬНАЯ ШКОЛА № 4»

ПАСПОРТ
ДОРОЖНОЙ БЕЗОПАСНОСТИ



2022 год



СОГЛАСОВАНО:

Заместитель главы администрации
по социальным вопросам


_____ Е. Ю. Сметанина
« _____ » _____ 2022 года


УТВЕРЖДАЮ:

Директор МБОУ СОШ № 4


_____ Н. В. Шура
« 22 » июня _____ 2022 года


ПАСПОРТ ДОРОЖНОЙ БЕЗОПАСНОСТИ

МУНИЦИПАЛЬНОГО БЮДЖЕТНОГО ОБЩЕОБРАЗОВАТЕЛЬНОГО УЧРЕЖДЕНИЯ
«СРЕДНЯЯ ОБЩЕОБРАЗОВАТЕЛЬНАЯ ШКОЛА № 4»

СОГЛАСОВАНО:

Врио начальника ОГИБДД ОМВД России
по Режевскому району
капитан полиции


_____ Д. В. Седельник
« _____ » _____ 2022 года


2022 год

СОДЕРЖАНИЕ

№ п/п	Наименование раздела	Номер листа
1	Титульный лист	1
2	Лист согласования	2
3	Содержание	3
4	Общие данные	4 - 5
5	Пояснительная записка	
5.1	Характеристика территории и путей подхода к образовательному учреждению	6 - 7
6	Схемы, приведенные в паспорте дорожной безопасности образовательного учреждения	8
6.1	Условные обозначения	9
6.2	Схема района расположения образовательного учреждения	10
6.3	Схема организации дорожного движения в районе расположения	11
6.4	Схема маршрутов движения организованных групп воспитанников к местам проведения занятий вне образовательного учреждения	12
6.5	Карточки пешеходных переходов	13 - 23
6.6	Схема путей движения транспортных средств к местам погрузки-разгрузки и безопасных путей движения детей	24
7	Обеспечение безопасности перевозок детей специальным транспортным средством (автобусом)	
7.1	Общие данные	25 - 26
7.2	Схема маршрутов движения автобусов и безопасного расположения автобусных остановок	27
7.3	Карточки остановок общественного транспорта (автобусных)	28 - 29
8	Обеспечение безопасности при производстве дорожных ремонтно-строительных работ	30
9	Приложения	
9.1	Приложение № 1. Форма информационной карточки перевозок детей специальным транспортным средством (автобусом)	31
ПАСПОРТ ДОРОЖНОЙ БЕЗОПАСНОСТИ		СОДЕРЖАНИЕ
		3

ОБЩИЕ ДАННЫЕ

Полное наименование образовательного учреждения:	Муниципальное бюджетное общеобразовательное учреждение «Средняя общеобразовательная школа № 4»	
Сокращенное наименование образовательного учреждения:	МБОУ СОШ № 4	
Юридический, фактический и почтовый адреса:	Россия, 623751, Свердловская область, город Реж, улица О. Кошевого, 9	
Руководители образовательного учреждения:		
Директор	Шура Наталья Викторовна	+7-909-017-20-47
Заместитель директора по учебной работе	Руднова Ольга Гамидовна	+7-902-274-72-41
Заместитель директора по воспитательной работе	Харлова Наталия Сергеевна	+7-902-272-14-74
Ответственный работник за мероприятия по профилактике детского травматизма: Заместитель директора по воспитательной работе	Харлова Наталия Сергеевна	+7-902-272-14-74
Муниципальное казенное учреждение "Центр сопровождения учреждений, подведомственных Управлению образования Администрации Режевского городского округа": Ответственный работник муниципального органа управления:		
Специалист по охране труда	Сотникова Анастасия Владимировна	8 (34364) 3-25-33 (доб. 18)
Ответственные работники Государственной инспекции безопасности дорожного движения:		
Старший государственный инспектор надзора за дорожным движением ОМВД России по Режевскому району старший лейтенант полиции	Балакин Максим Валерьевич	8 982-626-70-18
Инспектор по пропаганде БДД ОГИБДД ОМВД России по Режевскому району капитан полиции	Бобкова Светлана Сергеевна	8 (34364) 3-50-79 8 908-904-68-00
Руководитель или ответственный работник дорожно-эксплуатационной организации, осуществляющей содержание улично-дорожной сети и содержание технических средств организации дорожного движения:		
Директор Муниципального казенного учреждения «Управление городским хозяйством»:	Вавилов Андрей Валерьевич	8 (34364) 3-27-56

Территории Режевского городского округа, закреплённые за учреждением образования:	ул. Пятилетки, ул. Ломоносова, ул. О. Кошевого, пер. Школьный, ул. Калинина, ул. Чернышевского, пос. Быстринский (частный сектор).	
Количество обучающихся:	245 человек.	
Наличие уголка БДД:	в наличии, в каждом учебном кабинете;	
Наличие класса по БДД:	в наличии, в кабинете № 17;	
Наличие автогородка (площадки) по БДД:	в наличии, на 1-ом этаже.	
Наличие автобуса:	отсутствует.	
Время пребывания учащихся в образовательном учреждении:	Занятия по образовательным программам осуществляются в односменном режиме: будние дни - 07:30 - 15:00; выходные и праздничные дни - нет. Занятия по программам дополнительного образования: будние дни - 15:00 - 17:00 выходные и праздничные дни - нет.	
Единый номер экстренных оперативных служб:	112	
54 Пожарно-спасательный отряд федеральной противопожарной службы Государственной противопожарной службы Главного управления МЧС России по Свердловской области 223 пожарно-спасательная часть	01, 8 (34364) 3-53-01	
Отдел Министерства внутренних дел по Режевскому району	02, 8 (34364) 3-23-61	
Управление Федеральной службы безопасности России по Свердловской области	8 (343) 358-82-92	
Отделение скорой медицинской помощи ГАУЗ «Режевская ЦРБ»	03, 103, 8 (34364) 3-83-87	
Филиал ФБУЗ «Центр гигиены и эпидемиологии в Свердловской области в г. Алапаевск, Алапаевском, Артемовском и Режевском районах»	8 (34364) 3-11-09	
Единая диспетчерская служба (ЕДДС) Режевского городского округа	112, 8 (34364) 3-52-65	
ОАО «ГАЗЭКС»	04, 8 (34364) 3-14-33	
ОАО «Режевские электрические сети»	8 (34364) 3-32-22	
ПАСПОРТ ДОРОЖНОЙ БЕЗОПАСНОСТИ	ОБЩИЕ ДАННЫЕ	5

ХАРАКТЕРИСТИКА ТЕРРИТОРИИ И ПУТЕЙ ПОДХОДА

Место расположения МБОУ СОШ № 4:	территория, расположенная между УЛ. О. Кошевого, пер. О. Кошевого, ул. Ломоносова и жилой застройкой по ул. Ломоносова.
Наличие ограждения территории МБОУ СОШ № 4:	в наличии, в соответствии с проектной документацией, состояние удовлетворительное.
Наличие, оборудование и состояние въездных ворот, калиток:	
калитка (со стороны ул. О. Кошевого):	в наличии, удовлетворительное;
ворота (со стороны ул. О. Кошевого):	в наличии, удовлетворительное;
запирающие устройства:	в наличии, удовлетворительное;
система контроля и управления доступом:	отсутствует, не требуется;
дорожный знак 3.2:	отсутствует, требуется установить.
ворота (со стороны ул. Ломоносова):	в наличии, неудовлетворительное;
запирающие устройства:	отсутствуют, требуется установить;
система контроля и управления доступом:	отсутствует не требуется;
дорожный знак 3.2:	в наличии, неудовлетворительное, требуется заменить.
Виды и состояние дорожного покрытия входов и въездов на территорию, проездов и проходов к хозяйственным постройкам и площадкам сбора мусора:	покрытие из асфальтобетона и (или) щебня, состояние удовлетворительное.
Наличие и состояние парковок (парковочных мест), в непосредственной близости от места размещения МБОУ СОШ № 4:	- в наличии, по ул. О. Кошевого, покрытие из асфальтобетона, состояние удовлетворительное.
Наличие и состояние автобусных остановок, в непосредственной близости от места размещения МБОУ СОШ № 4:	в наличии, автобусные остановки «ДК «Горизонт», с чётной и нечётной сторон ул. Калинина, требуется привести в соответствие нормативным требованиям.
Наличие и виды пешеходных переходов в районе расположения МБОУ СОШ № 4:	регулируемые наземные: через ул. Калинина, в районе домов № 30 и № 37; нерегулируемые наземные: через пер. О. Кошевого, в районе пересечения с ул. Ломоносова, требуется установить; через ул. Пятилетки, в районе пересечения с ул. Ломоносова, требуется установить; через ул. Олега Кошевого, в районе пересечения с ул. Пятилетки, требуется установить; через ул. Олега Кошевого, в районе пересечения с пер. Школьный 2 шт, существуют требуется привести в соответствие;

ХАРАКТЕРИСТИКА ТЕРРИТОРИИ И ПУТЕЙ ПОДХОДА

Наличие и виды пешеходных переходов в районе расположения МБОУ СОШ № 4:

через пер. Олега Кошевого, в районе пересечения с ул. Олега Кошевого, требуется привести в соответствие;
через пер. Школьный, в районе пересечения с ул. Олега Кошевого, требуется привести в соответствие;
через пер. Школьный, в районе пересечения с ул. Калинина, требуется привести в соответствие;
через ул. Пятилетки, в районе пересечения с ул. Калинина, требуется привести в соответствие, 2 шт;
через ул. Калинина, в районе пересечения с ул. Пятилетки, требуется привести в соответствие, 2 шт;

Наличие и состояние тротуаров и пешеходных дорожек на подходах к МБОУ СОШ № 4:

ул. Пятилетки, чётная сторона, асфальтобетон, удовлетворительное;
ул. Ломоносова, чётная сторона на участке от ул. Пятилетки до пер. О. Кошевого, асфальтобетон, неудовлетворительное;
ул. Ломоносова, чётная сторона на участке от пер. О. Кошевого, до дома № 8;
- ул. О. Кошевого, на участке от ул. Пятилетки до дома № 13, с обеих сторон, асфальтобетон, удовлетворительное;
- пер. О. Кошевого, чётная сторона, асфальтобетон, удовлетворительное;
пер. Школьный, с обеих сторон, асфальтобетон, удовлетворительное;
ул. Калинина, на участке от ул. Пятилетки до дома № 38/1, асфальтобетон, удовлетворительное;
- требуется обустроить подходы к автобусным остановкам и пешеходным переходам;
- участки тротуаров и пешеходных дорожек, предлагаемых к устройству отражены на схемах настоящего паспорта.

Наличие и состояние наружного освещения проезжей части, на подходах к МБОУ СОШ № 4:

- в наличии, удовлетворительное, требуется установить дополнительные осветительные установки в местах размещения вновь устраиваемых тротуаров, пешеходных переходов, искусственных неровностей.

ПОЯСНИТЕЛЬНАЯ ЗАПИСКА К СХЕМАМ, ПРИВЕДЁННЫМ В ПАСПОРТЕ ДОРОЖНОЙ БЕЗОПАСНОСТИ

В настоящем паспорте приведены следующие схемы:

1. Схема района расположения МБОУ СОШ № 4, путей движения транспортных средств и обучающихся, приведена на листе 10.

На схеме указан район расположения образовательного учреждения, наиболее частые пути движения учащихся от дома, отдаленных остановок маршрутных транспортных средств к образовательному учреждению и обратно, пути движения транспортных средств, пешеходные переходы.

2. Схема организации дорожного движения в районе расположения МБОУ СОШ № 4 приведена на листе 11.

На схеме указаны существующие средства организации дорожного движения. На схеме приведены существующие технические средства организации дорожного движения и технические средства организации дорожного движения, предусмотренные утвержденными проектами организации дорожного движения, а также места расположения остановок маршрутных транспортных средств.

3. Схема маршрутов движения организованных групп обучающихся МБОУ СОШ № 4 к местам проведения занятий вне образовательного учреждения приведена на листе 12. На ней отражены наиболее безопасные маршруты движения организованных групп учащихся к местам проведения таких занятий.

4. На листах 13, 14, 15, 16, 17, 18, 19, 20, 21, 22, 23 приведены карточки пешеходных переходов, расположенных в непосредственной близости от образовательного учреждения и на подходах к нему.

Карточки содержат информацию о месте расположения перехода, его типе, оснащении и состоянии технических средств организации дорожного движения, наличии и состоянии подходов к нему.

5. Схема движения транспортных средств к местам разгрузки (погрузки) и рекомендуемые безопасные пути передвижения детей по территории образовательного учреждения приведена на листе 24.

На схеме указаны пути движения транспортных средств по территории образовательного учреждения, в том числе места погрузки (разгрузки), а также безопасные маршруты движения воспитанников, во время проведения погрузочно-разгрузочных работ и движения транспорта.

6. Схема маршрутов движения автобусов и безопасного расположения автобусных остановок в районе МБОУ СОШ № 4 приведена на листе 27.






















На схеме указаны пути движения автобусов регулярных и специальных маршрутов, остановки общественного транспорта и подходы от них к образовательному учреждению и обратно.

7. На листах 28, 29 приведены карточки остановок общественного транспорта (автобусных), расположенных в непосредственной близости от образовательного учреждения.

8. Схема путей движения транспортных средств и воспитанников при проведении дорожных ремонтно-строительных работ вблизи образовательной организации в настоящем паспорте не приводится.

Такие схемы разрабатываются подрядной организацией для каждого случая проведения определенного вида работ согласно нормативным документам действующим в сфере организации и безопасности дорожного движения.

УСЛОВНЫЕ ОБОЗНАЧЕНИЯ

-  - здание образовательного учреждения;
-  - другие учреждения образования;
-  - другие общественные учреждения (культуры, спорта, торговли и пр.);
-  - жилая застройка;
-  - промышленные, складские или коммунальные объекты, хозяйственные и пр.;
-  - границы земельного участка, закрепленного за образовательным учреждением;
-  - территории*, закрепленные за образовательным учреждением;
-  - «зелёные» зоны, лесные массивы;
-  - спортивные сооружения (стадион, теннисная или хоккейная площадка и пр.);
-  - ограждение территории образовательного учреждения, калитки, ворота;
-  - проезжая часть улиц, дорог, проездов, парковки, площади и пр.;
-  - существующие тротуары, пешеходные дорожки и т.п.;
-  - предлагаемые к устройству тротуары, пешеходные дорожки и т.п.;
-  - остановки общественного транспорта;
-  - название остановок общественного транспорта;
-  - наземный пешеходный переход;
-  - основные пути движения транспортных средств;
-  - основные пути движения пешеходов;
-  - опасные зоны (на пересечениях путей движения пешеходов и транспортных средств)
-  - дорожные знаки;
-  - дорожная горизонтальная разметка;
-  - светофор типа Т.7;
-  - светофоры (транспортные типа Т.1-Т.3 пешеходные типа П.1 или П.2);
-  - дорожное ограждение пешеходное;
-  - дорожное ограждение барьерное одностороннее;
-  - искусственная неровность;
-  - дорожная вертикальная разметка для горизонтальных элементов;
-  - наружное освещение;
-  - пути движения транспортных средств, занятых на доставке грузов, вывозе ТКО и пр.;
-  - зона проведения погрузочно-разгрузочных работ;
-  - места погрузки-разгрузки (площадка сбора ТКО и пищеблок);
-  - пути движения специальных транспортных средств (автобусов) по регулярным маршрутам;
-  - пути движения специальных транспортных средств (автобусов) при организованной перевозке учащихся;
-  - пути движения специальных транспортных средств (автобусов) по школьным маршрутам.

**СХЕМА
МАРШРУТОВ ДВИЖЕНИЯ ОРГАНИЗОВАННЫХ ГРУПП УЧАЩИХСЯ МБОУ СОШ № 4
К МЕСТАМ ПРОВЕДЕНИЯ ЗАНЯТИЙ ВНЕ ОБРАЗОВАТЕЛЬНОГО УЧРЕЖДЕНИЯ**



МАРШРУТЫ ДВИЖЕНИЯ ОРГАНИЗОВАННЫХ ГРУПП УЧАЩИХСЯ:

- - - - маршрут № 1 - МБОУ СОШ № 4, ул. О. Кошевого, 9 – «Городская библиотека «Быстринская» МБУ ЦБС, пер. О. Кошевого, 1;
- - - - маршрут № 2 - МБОУ СОШ № 4, ул. О. Кошевого, 9 – МБУК ДК «Горизонт», ул. Калинина, 47;

ПОЯСНИТЕЛЬНАЯ ЗАПИСКА

1. Маршруты движения организованных групп учащихся к местам проведения занятий вне территории МБОУ СОШ № 4 (ул. О. Кошевого, 9) начинаются от входной калитки на территорию учреждения и проходят по тротуарам ул. О. Кошевого, пер. О. Кошевого, до входных дверей в здание учреждения, в котором проводятся дополнительные занятия.

2. Пересечение проезжих частей улиц и дорог с интенсивным движением транспортных средств осуществляется по наземным нерегулируемым пешеходным переходам, оборудованным согласно нормативным требованиям.

Пересечение проезжих частей проездов, въездов, площадок и парковок осуществляется по траектории, совпадающей с воображаемой линией продолжения тротуаров, преимущественно под прямым углом к пересекаемой проезжей части.

**КАРТОЧКА № 1
НАЗЕМНОГО ПЕШЕХОДНОГО ПЕРЕХОДА**

Место (зона) расположения пешеходного перехода:	через ул. Пятилетки, в районе пересечения с ул. Ломоносова;
Тип пешеходного перехода (регулируемый / нерегулируемый):	вновь устанавливаемый, наземный, нерегулируемый
Наличие и состояние технических средств организации дорожного движения на пешеходном переходе и подходах к нему:	
дорожные знаки 5.19.1, 5.19.2	вновь, требуется установить;
искусственные неровности:	вновь, требуется установить;
дорожные знаки 5.20:	вновь, требуется установить;
дорожные знаки 3.24 «20»:	вновь, требуется установить;
дорожные знаки 1.23 (повторные), с табличкой 8.2.1	вновь, требуется установить;
дорожные знаки 1.17 с табличкой 8.2.1	вновь, требуется установить;
дорожные знаки 1.23 (основные):	вновь, требуется установить;
пешеходное ограждение ограничивающее перильного типа	вновь, требуется установить;
светофоры типа П.1	отсутствуют, не требуется;
светофоры типа Т.7:	вновь, требуется установить;
горизонтальная дорожная разметка:	
линия 1.1, материал:	отсутствуют, не требуется;
линии 1.14.1 на «желтом фоне», материал:	сезонное нанесение, краска;
линии 1.25, материал:	сезонное нанесение, краска;
символы 1.24.1, материал:	сезонное нанесение, краска;
символы 1.24.2, материал:	сезонное нанесение, краска.
Наличие и состояние подходов к пешеходному переходу, материал покрытия:	вновь, требуется установить;
Наличие и состояние наружного освещения пешеходного перехода:	в наличии, удовлетворительное, требуется уточнить.
Другие (дополнительные) средства организации дорожного движения:	отсутствуют, не требуется.

**КАРТОЧКА № 2
НАЗЕМНОГО ПЕШЕХОДНОГО ПЕРЕХОДА**

Место (зона) расположения пешеходного перехода:	через ул. Олега Кошевого, в районе пересечения с ул. Пятилетки;
Тип пешеходного перехода (регулируемый / нерегулируемый):	существующий, наземный, нерегулируемый
Наличие и состояние технических средств организации дорожного движения на пешеходном переходе и подходах к нему:	
дорожные знаки 5.19.1, 5.19.2	установлены, удовлетворительное;
искусственные неровности:	отсутствуют, требуется установить;
дорожные знаки 5.20:	отсутствуют, требуется установить;
дорожные знаки 3.24 «20»:	отсутствуют, требуется установить;
дорожные знаки 1.23 (повторные), с табличкой 8.2.1:	отсутствуют, требуется установить;
дорожные знаки 1.17 с табличкой 8.2.1:	отсутствуют, требуется установить;
дорожные знаки 1.23 (основные):	установлены частично, удовлетворительное, требуется уточнить и установить дополнительно;
пешеходное ограждение ограничивающее перильного типа:	установлено частично, требуется уточнить;
светофоры типа П.1:	отсутствуют, не требуется;
светофоры типа Т.7:	отсутствуют, требуется установить;
горизонтальная дорожная разметка:	
линия 1.1, материал:	отсутствуют, не требуется;
линии 1.14.1 на «желтом фоне», материал:	сезонное нанесение, краска;
линии 1.25, материал:	сезонное нанесение, краска;
символы 1.24.1, материал:	сезонное нанесение, краска;
символы 1.24.2, материал:	сезонное нанесение, краска.
Наличие и состояние подходов к пешеходному переходу, материал покрытия:	в наличии, с обеих сторон, удовлетворительное, асфальтобетон.
Наличие и состояние наружного освещения пешеходного перехода:	в наличии, удовлетворительное, требуется уточнить.
Другие (дополнительные) средства организации дорожного движения:	отсутствуют, не требуется.

**КАРТОЧКА № 3
 НАЗЕМНЫХ ПЕШЕХОДНЫХ ПЕРЕХОДОВ**

Место (зона) расположения пешеходного перехода:	через ул. Олега Кошевого, в районе пересечения с пер. Школьный 2 шт.
Тип пешеходного перехода (регулируемый / нерегулируемый):	существующие, наземные, нерегулируемые;
Наличие и состояние технических средств организации дорожного движения на пешеходном переходе и подходах к нему:	
дорожные знаки 5.19.1, 5.19.2	установлены, удовлетворительное;
искусственные неровности:	установлены, удовлетворительное;
дорожные знаки 5.20:	установлены, удовлетворительное;
дорожные знаки 3.24 «20»:	установлены, требуется уточнить, удовлетворительное;
дорожные знаки 1.23 (повторные), с табличкой 8.2.1	установлены, требуется уточнить, удовлетворительное;
дорожные знаки 1.17 с табличкой 8.2.1	установлены, требуется уточнить, удовлетворительное;
дорожные знаки 1.23 (основные):	установлены, требуется уточнить, удовлетворительное;
пешеходное ограждение ограничивающее перильного типа	установлены, удовлетворительное;
светофоры типа П.1	нет, не требуется;
светофоры типа Т.7:	установлены, требуется уточнить, удовлетворительное;
горизонтальная дорожная разметка:	
линия 1.1, материал:	сезонное нанесение, краска;
линии 1.14.1 на «желтом фоне», материал:	сезонное нанесение, краска;
линии 1.25, материал:	сезонное нанесение, краска;
символы 1.24.1, материал:	сезонное нанесение, краска;
символы 1.24.2, материал:	сезонное нанесение, краска.
Наличие и состояние подходов к пешеходному переходу, материал покрытия:	в наличии, с обеих сторон, удовлетворительное, асфальтобетон.
Наличие и состояние наружного освещения пешеходного перехода:	в наличии, удовлетворительное, требуется уточнить.
Другие (дополнительные) средства организации дорожного движения:	отсутствуют, не требуется.

**КАРТОЧКА № 4
НАЗЕМНОГО ПЕШЕХОДНОГО ПЕРЕХОДА**

Место (зона) расположения пешеходного перехода:	через пер. Олега Кошевого, в районе пересечения с ул. Олега Кошевого.
Тип пешеходного перехода (регулируемый / нерегулируемый):	существующий, наземный, нерегулируемый;
Наличие и состояние технических средств организации дорожного движения на пешеходном переходе и подходах к нему:	
дорожные знаки 5.19.1, 5.19.2	установлены, удовлетворительное;
искусственные неровности:	установлены, удовлетворительное;
дорожные знаки 5.20:	установлены, требуется уточнить, удовлетворительное;
дорожные знаки 3.24 «20»:	отсутствуют, требуется установить;
дорожные знаки 1.23 (повторные), с табличкой 8.2.1:	установлены, требуется уточнить, удовлетворительное;
дорожные знаки 1.17 с табличкой 8.2.1:	установлены, требуется уточнить, удовлетворительное;
дорожные знаки 1.23 (основные):	установлены, требуется уточнить, удовлетворительное;
пешеходное ограждение ограничивающее перильного типа:	отсутствуют, требуется установить;
светофоры типа П.1:	отсутствуют, не требуется;
светофоры типа Т.7:	отсутствуют, требуется установить;
горизонтальная дорожная разметка:	
линия 1.1, материал:	сезонное нанесение, краска;
линии 1.14.1 на «желтом фоне», материал:	сезонное нанесение, краска;
линии 1.25, материал:	сезонное нанесение, краска;
символы 1.24.1, материал:	сезонное нанесение, краска;
символы 1.24.2, материал:	сезонное нанесение, краска.
Наличие и состояние подходов к пешеходному переходу, материал покрытия:	в наличии, с обеих сторон, удовлетворительное, асфальтобетон.
Наличие и состояние наружного освещения пешеходного перехода:	в наличии, удовлетворительное, требуется уточнить.
Другие (дополнительные) средства организации дорожного движения:	отсутствуют, не требуется.

**КАРТОЧКА № 5
НАЗЕМНОГО ПЕШЕХОДНОГО ПЕРЕХОДА**

Место (зона) расположения пешеходного перехода:	через пер. О. Кошевого, в районе пересечения с ул. Ломоносова;
Тип пешеходного перехода (регулируемый / нерегулируемый):	вновь устанавливаемый, наземный, нерегулируемый
Наличие и состояние технических средств организации дорожного движения на пешеходном переходе и подходах к нему:	
дорожные знаки 5.19.1, 5.19.2	вновь, требуется установить;
искусственные неровности:	вновь, требуется установить;
дорожные знаки 5.20:	вновь, требуется установить;
дорожные знаки 3.24 «20»:	вновь, требуется установить;
дорожные знаки 1.23 (повторные), с табличкой 8.2.1:	вновь, требуется установить;
дорожные знаки 1.17 с табличкой 8.2.1:	вновь, требуется установить;
дорожные знаки 1.23 (основные):	вновь, требуется установить;
пешеходное ограждение ограничивающее перильного типа:	вновь, требуется установить;
светофоры типа П.1:	отсутствуют, не требуется;
светофоры типа Т.7:	вновь, требуется установить;
горизонтальная дорожная разметка:	
линия 1.1, материал:	отсутствуют, не требуется;
линии 1.14.1 на «желтом фоне», материал:	сезонное нанесение, краска;
линии 1.25, материал:	сезонное нанесение, краска;
символы 1.24.1, материал:	сезонное нанесение, краска;
символы 1.24.2, материал:	сезонное нанесение, краска.
Наличие и состояние подходов к пешеходному переходу, материал покрытия:	вновь, требуется установить;
Наличие и состояние наружного освещения пешеходного перехода:	в наличии, удовлетворительное, требуется уточнить.
Другие (дополнительные) средства организации дорожного движения:	отсутствуют, не требуется.

**КАРТОЧКА № 6
 НАЗЕМНОГО ПЕШЕХОДНОГО ПЕРЕХОДА**

Место (зона) расположения пешеходного перехода:	пер. Школьный, в районе пересечения с ул. Олега Кошевого;
Тип пешеходного перехода (регулируемый / нерегулируемый):	существующий, наземный, нерегулируемый;
Наличие и состояние технических средств организации дорожного движения на пешеходном переходе и подходах к нему:	
дорожные знаки 5191, 5192	установлены, удовлетворительное
искусственные неровности:	установлены, удовлетворительное
дорожные знаки 520:	установлены, удовлетворительное
дорожные знаки 324 «20»:	отсутствуют, требуется установить;
дорожные знаки 123 (повторные), с табличкой 821:	установлены, требуется уточнить, удовлетворительное;
дорожные знаки 117 с табличкой 821:	установлены, требуется уточнить, удовлетворительное;
дорожные знаки 123 (основные):	установлены, требуется уточнить, удовлетворительное;
пешеходное ограждение ограничивающее перильного типа:	установлено, удовлетворительное;
светофоры типа П1:	нет, не требуется;
светофоры типа Т.7:	отсутствуют, требуется установить;
горизонтальная дорожная разметка:	
линия 11, материал:	сезонное нанесение, краска;
линии 1141 на «желтом фоне», материал:	сезонное нанесение, краска;
линии 125, материал:	сезонное нанесение, краска;
символы 1241, материал:	сезонное нанесение, краска;
символы 1242, материал:	сезонное нанесение, краска.
Наличие и состояние подходов к пешеходному переходу, материал покрытия:	в наличии, с обеих сторон, удовлетворительное, асфальтобетон.
Наличие и состояние наружного освещения пешеходного перехода:	в наличии, удовлетворительное, требуется уточнить.
Другие (дополнительные) средства организации дорожного движения:	отсутствуют, не требуется.

**КАРТОЧКА № 7
НАЗЕМНЫХ ПЕШЕХОДНЫХ ПЕРЕХОДОВ**

Место (зона) расположения пешеходного перехода:	через ул. Пятилетки, в районе пересечения с ул. Калинина, 2 шт,
Тип пешеходного перехода (регулируемый / нерегулируемый):	существующие, наземные, нерегулируемые;
Наличие и состояние технических средств организации дорожного движения на пешеходном переходе и подходах к нему:	
дорожные знаки 519.1, 519.2	установлены, удовлетворительное;
искусственные неровности:	отсутствуют, требуется установить;
дорожные знаки 5.20:	отсутствуют, требуется установить;
дорожные знаки 3.24 «20»:	отсутствуют, требуется установить;
дорожные знаки 1.23 (повторные), с табличкой 8.21:	отсутствуют, требуется установить;
дорожные знаки 1.17 с табличкой 8.21:	отсутствуют, требуется установить;
дорожные знаки 1.23 (основные):	отсутствуют, требуется установить;
пешеходное ограждение ограничивающее перильного типа:	отсутствуют, требуется установить;
светофоры типа П1:	нет, не требуется;
светофоры типа Т.7:	отсутствуют, требуется установить;
горизонтальная дорожная разметка:	
линия 1.1, материал:	сезонное нанесение, краска;
линии 1.14.1 на «желтом фоне», материал:	сезонное нанесение, краска;
линии 1.25, материал:	сезонное нанесение, краска;
символы 1.24.1, материал:	сезонное нанесение, краска;
символы 1.24.2, материал:	сезонное нанесение, краска.
Наличие и состояние подходов к пешеходному переходу, материал покрытия:	в наличии, с обеих сторон, удовлетворительное, асфальтобетон.
Наличие и состояние наружного освещения пешеходного перехода:	в наличии, удовлетворительное, требуется уточнить.
Другие (дополнительные) средства организации дорожного движения:	отсутствуют, не требуется.

**КАРТОЧКА № 8
 НАЗЕМНЫХ ПЕШЕХОДНЫХ ПЕРЕХОДОВ**

Место (зона) расположения пешеходного перехода:	через ул. Калинина, в районе пересечения с ул. Пятилетки, 2 шт.;
Тип пешеходного перехода (регулируемый / нерегулируемый):	существующие, наземные, нерегулируемые;
Наличие и состояние технических средств организации дорожного движения на пешеходном переходе и подходах к нему:	
дорожные знаки 5.19.1, 5.19.2	установлены, удовлетворительное;
искусственные неровности:	отсутствуют, требуется установить;
дорожные знаки 5.20:	отсутствуют, требуется установить;
дорожные знаки 3.24 «20»:	отсутствуют, требуется установить;
дорожные знаки 1.23 (повторные), с табличкой 8.2.1:	отсутствуют, требуется установить;
дорожные знаки 1.17 с табличкой 8.2.1:	отсутствуют, требуется установить;
дорожные знаки 1.23 (основные):	отсутствуют, требуется установить;
пешеходное ограждение ограничивающее перильного типа:	отсутствует, требуется установить;
светофоры типа П.1:	нет, не требуется;
светофоры типа Т.7:	отсутствуют, требуется установить;
горизонтальная дорожная разметка:	
линия 1.1, материал:	сезонное нанесение, краска;
линии 1.14.1 на «желтом фоне», материал:	сезонное нанесение, краска;
линии 1.25, материал:	сезонное нанесение, краска;
символы 1.24.1, материал:	сезонное нанесение, краска;
символы 1.24.2, материал:	сезонное нанесение, краска.
Наличие и состояние подходов к пешеходному переходу, материал покрытия:	- в наличии, с обеих сторон, удовлетворительное, асфальтобетон.
Наличие и состояние наружного освещения пешеходного перехода:	- в наличии, удовлетворительное, требуется уточнить.
Другие (дополнительные) средства организации дорожного движения:	отсутствуют, не требуется.

**КАРТОЧКА № 9
 НАЗЕМНОГО ПЕШЕХОДНОГО ПЕРЕХОДА**

Место (зона) расположения пешеходного перехода: через пер. Школьный, в районе пересечения с ул. Калинина;

Тип пешеходного перехода (регулируемый / нерегулируемый): существующий, наземный, нерегулируемый;

Наличие и состояние технических средств организации дорожного движения на пешеходном переходе и подходах к нему:

дорожные знаки 5.19.1, 5.19.2: установлены, удовлетворительное;

искусственные неровности: установлена, удовлетворительное;

дорожные знаки 5.20: установлены, удовлетворительное;

дорожные знаки 3.24 «20»: отсутствуют, требуется установить;

дорожные знаки 1.23 (повторные), с табличкой 8.2.1: установлены, удовлетворительное, требуется уточнить;

дорожные знаки 1.17 с табличкой 8.2.1: отсутствуют, требуется установить;

дорожные знаки 1.23 (основные): отсутствуют, требуется установить;

пешеходное ограждение ограничивающее перильного типа: установлено, удовлетворительное;

светофоры типа П.1: нет, не требуется;

светофоры типа Т.7: отсутствуют, требуется установить;

горизонтальная дорожная разметка:

линия 1.1, материал: сезонное нанесение, краска;

линии 1.14.1 на «желтом фоне», материал: сезонное нанесение, краска;

линии 1.25, материал: сезонное нанесение, краска;

символы 1.24.1, материал: сезонное нанесение, краска;

символы 1.24.2, материал: сезонное нанесение, краска.

Наличие и состояние подходов к пешеходному переходу, материал покрытия: - в наличии, с обеих сторон, удовлетворительное, асфальтобетон.

Наличие и состояние наружного освещения пешеходного перехода: - в наличии, удовлетворительное, требуется уточнить.

Другие (дополнительные) средства организации дорожного движения: отсутствуют, не требуется.

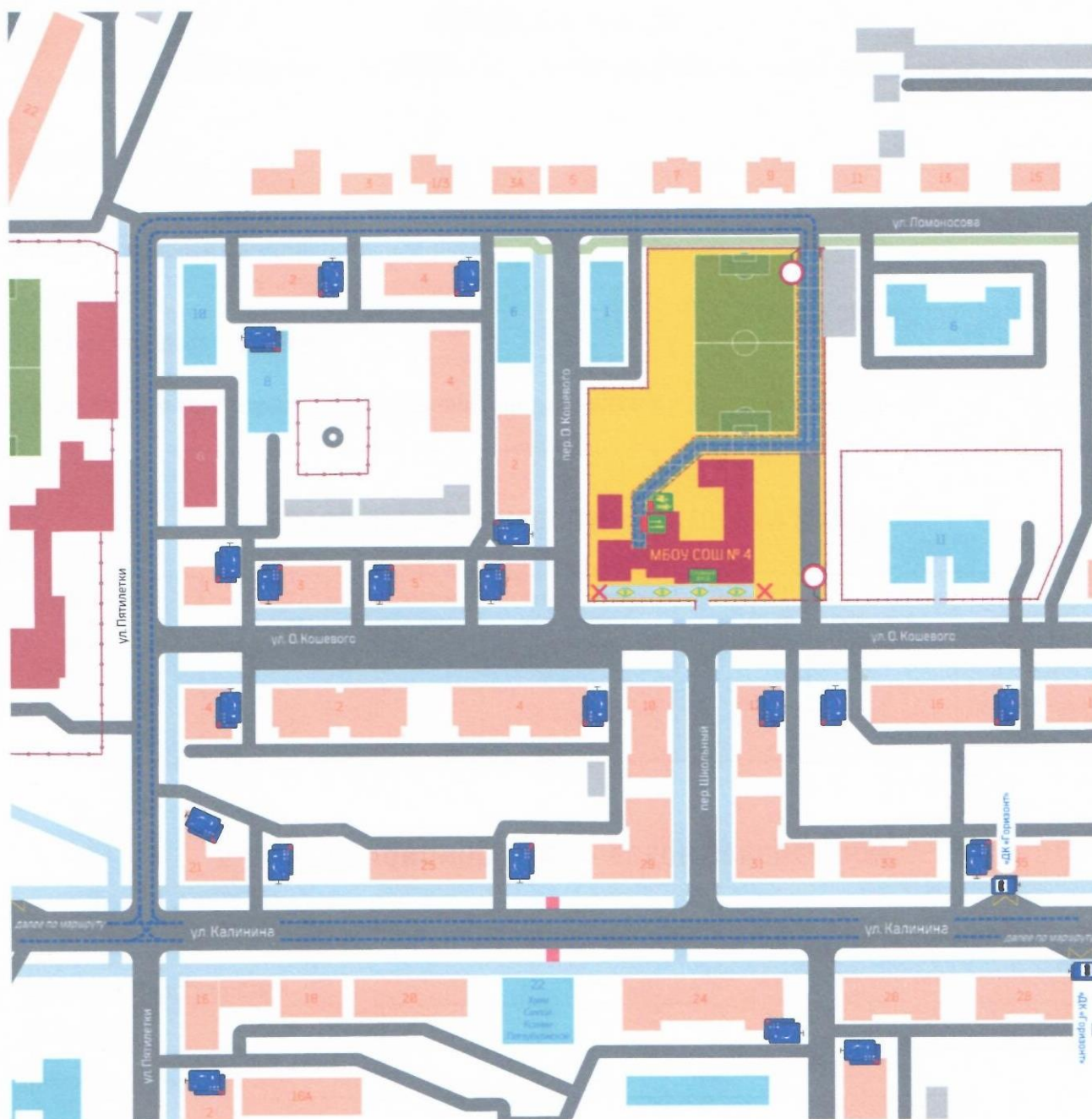
**КАРТОЧКА № 10
НАЗЕМНОГО ПЕШЕХОДНОГО ПЕРЕХОДА**

Место (зона) расположения пешеходного перехода:	через ул. Калинина, в районе домов № 30 и № 38;
Тип пешеходного перехода (регулируемый / нерегулируемый):	существующий, наземный, регулируемый;
Наличие и состояние технических средств организации дорожного движения на пешеходном переходе и подходах к нему:	
дорожные знаки 5.19.1, 5.19.2	установлены, удовлетворительное;
искусственные неровности:	отсутствуют, не требуется;
дорожные знаки 5.20:	отсутствуют, не требуется;
дорожные знаки 3.24 «20»:	отсутствуют, не требуется;
дорожные знаки 1.23 (повторные), с табличкой 8.2.1:	установлены, удовлетворительное, требуется уточнить;
дорожные знаки 1.17 с табличкой 8.2.1:	отсутствуют, не требуется;
дорожные знаки 1.23 (основные):	отсутствуют, требуется уточнить;
пешеходное ограждение ограничивающее перильного типа:	установлено, удовлетворительное;
светофоры типа П.1:	установлены, удовлетворительное;
светофоры типа Т.7:	отсутствуют, не требуется;
горизонтальная дорожная разметка:	
линия 1.1, материал:	сезонное нанесение, краска;
линии 1.14.1 на «желтом фоне», материал:	сезонное нанесение, краска;
линии 1.25, материал:	сезонное нанесение, краска;
символы 1.24.1, материал:	сезонное нанесение, краска;
символы 1.24.2, материал:	сезонное нанесение, краска.
Наличие и состояние подходов к пешеходному переходу, материал покрытия:	- в наличии, с обеих сторон, удовлетворительное, асфальтобетон.
Наличие и состояние наружного освещения пешеходного перехода:	- в наличии, удовлетворительное, требуется уточнить.
Другие (дополнительные) средства организации дорожного движения:	отсутствуют, не требуется.

**КАРТОЧКА № 11
 НАЗЕМНОГО ПЕШЕХОДНОГО ПЕРЕХОДА**

Место (зона) расположения пешеходного перехода:	через ул. Калинина, в районе МБУК «ДК «Горизонт»;
Тип пешеходного перехода (регулируемый / нерегулируемый):	существующий, наземный, нерегулируемый;
Наличие и состояние технических средств организации дорожного движения на пешеходном переходе и подходах к нему:	
дорожные знаки 5.19.1, 5.19.2	установлены, удовлетворительное;
искусственные неровности:	отсутствуют, требуется установить;
дорожные знаки 5.20:	отсутствуют, требуется установить;
дорожные знаки 3.24 «20»:	отсутствуют, требуется установить;
дорожные знаки 1.23 (повторные), с табличкой 8.2.1:	установлены, удовлетворительное, требуется уточнить;
дорожные знаки 1.17 с табличкой 8.2.1:	отсутствуют, требуется установить;
дорожные знаки 1.23 (основные):	отсутствуют, требуется установить;
пешеходное ограждение ограничивающее перильного типа:	отсутствуют, требуется уточнить;
светофоры типа П.1:	нет, не требуется;
светофоры типа Т.7:	отсутствуют, требуется установить;
горизонтальная дорожная разметка:	
линия 1.1, материал:	сезонное нанесение, краска;
линии 1.14.1 на «желтом фоне», материал:	сезонное нанесение, краска;
линии 1.25, материал:	сезонное нанесение, краска;
символы 1.24.1, материал:	сезонное нанесение, краска;
символы 1.24.2, материал:	сезонное нанесение, краска.
Наличие и состояние подходов к пешеходному переходу, материал покрытия:	- в наличии, с обеих сторон, удовлетворительное, асфальтобетон.
Наличие и состояние наружного освещения пешеходного перехода:	- в наличии, удовлетворительное, требуется уточнить.
Другие (дополнительные) средства организации дорожного движения:	отсутствуют, не требуется.

СХЕМА
ПУТИ ДВИЖЕНИЯ ТРАНСПОРТНЫХ СРЕДСТВ К МЕСТАМ ПОГРУЗКИ-РАЗГРУЗКИ
И РЕКОМЕНДУЕМЫЕ БЕЗОПАСНЫЕ ПУТИ ДВИЖЕНИЯ ДЕТЕЙ ПО ТЕРРИТОРИИ МБОУ СОШ № 4



ПОЯСНИТЕЛЬНАЯ ЗАПИСКА

1. Доставка грузов к МБОУ СОШ № 4 осуществляется со стороны ул. Калинина, ул. Пятилетки и ул. Ломоносова.

Погрузка-разгрузка продуктов питания и твердых коммунальных отходов осуществляется во внутреннем дворе МБОУ СОШ № 4.

При движении транспортных средств к местам погрузки-разгрузки на территории образовательного учреждения, следует исключить пересечение путей движения транспортных средств и учащихся, а так же нахождение учащихся в зоне проведения погрузочно-разгрузочных работ.

ОБЕСПЕЧЕНИЕ БЕЗОПАСНОСТИ ПЕРЕВОЗОК ДЕТЕЙ СПЕЦИАЛЬНЫМ ТРАНСПОРТНЫМ СРЕДСТВОМ (АВТОБУСОМ)

ОБЩИЕ СВЕДЕНИЯ

(заполняется при наличии собственного автобуса в образовательном учреждении)

Марка: _____

Модель: _____

Государственный регистрационный знак: _____

Год выпуска: _____

Количество мест в автобусе: _____

Соответствие конструкции требованиям, предъявляемым к школьным автобусам:

1. СВЕДЕНИЯ О ВОДИТЕЛЕ (ЯХ) АВТОБУСА (СОВ)

Фамилия. Имя. Отчество	Дата принятия на работу	Стаж вождения ТС категории «D»	Дата предстоящего медицинского осмотра	Период проведения стажировки	Сроки повышения квалификации	Допущенные нарушения ПДД

2. ОРГАНИЗАЦИОННО-ТЕХНИЧЕСКОЕ ОБЕСПЕЧЕНИЕ

Лицо, ответственное за обеспечение безопасности дорожного движения

Фамилия, Имя, Отчество: _____

Должность: _____

Дата назначения: _____

Дата переаттестации: _____

Организация проведения предрейсового медицинского осмотра водителя (ей)

Предрейсовый медицинский осмотр водителей осуществляет: _____

_____ на основании: _____

действительного до: _____

ПАСПОРТ
ДОРОЖНОЙ БЕЗОПАСНОСТИ

ОБЕСПЕЧЕНИЕ БЕЗОПАСНОСТИ ПЕРЕВОЗОК
ДЕТЕЙ СПЕЦИАЛЬНЫМ ТРАНСПОРТНЫМ СРЕДСТВОМ
(АВТОБУСОМ)

25

Организация проведения предрейсового технического осмотра транспортного средства
Предрейсовый технический осмотр транспортного средства
осуществляет: _____

на основании: _____

действительного до: _____

Дата очередного технического осмотра: _____

Место стоянки автобуса в нерабочее время: _____

меры, исключая несанкционированное использование: _____

3. СВЕДЕНИЯ О ВЛАДЕЛЬЦЕ АВТОБУСА

Юридический адрес владельца: _____

Юридический адрес владельца: _____

Фактический адрес владельца: _____

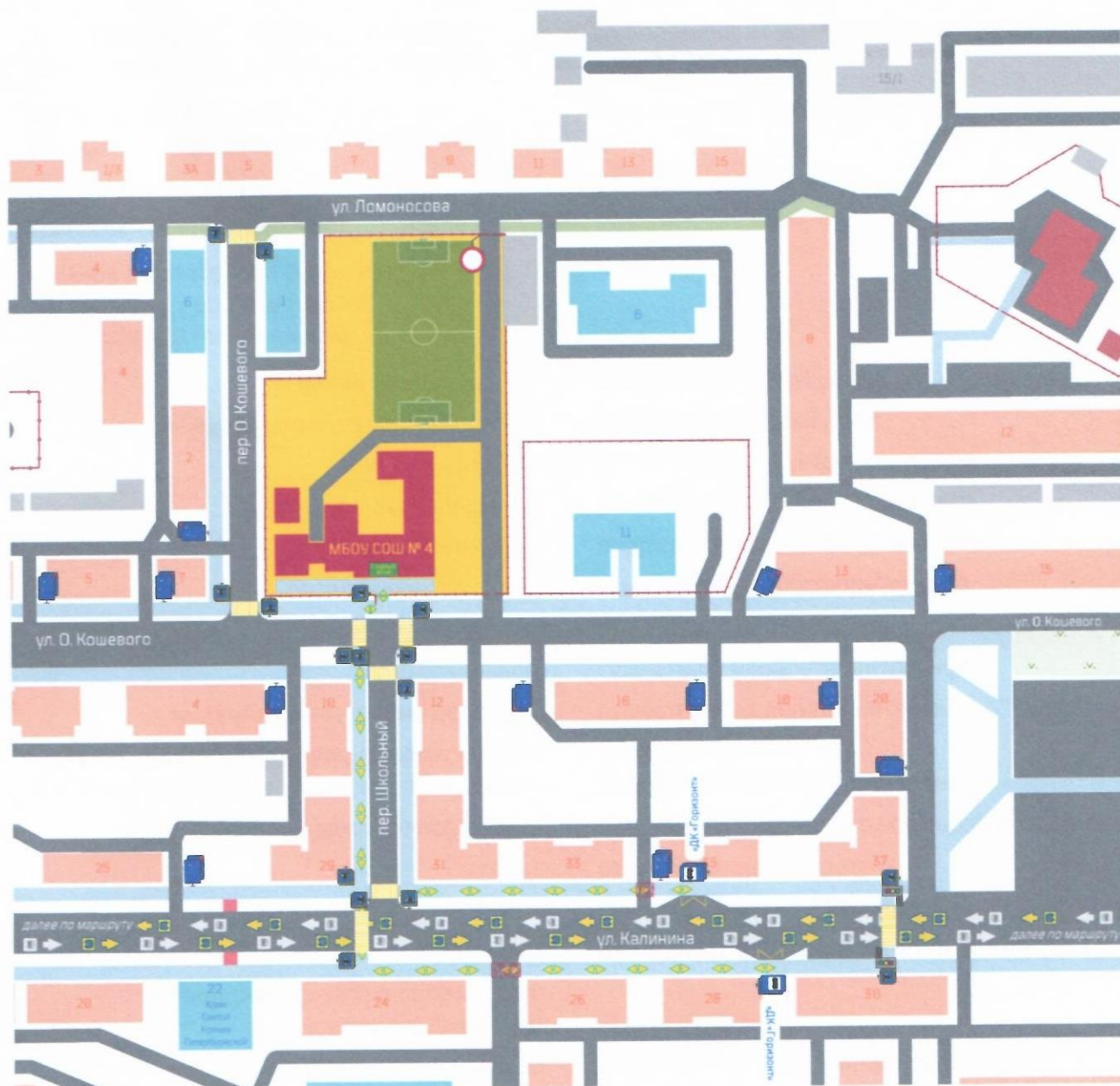
Телефон ответственного лица: _____

4. СВЕДЕНИЯ ОБ ОРГАНИЗАЦИЯХ, ОСУЩЕСТВЛЯЮЩИХ ПЕРЕВОЗКУ ДЕТЕЙ СПЕЦИАЛЬНЫМ ТРАНСПОРТНЫМ СРЕДСТВОМ (АВТОБУСОМ)

[заполняется при отсутствии собственного автобуса в образовательном учреждении]

При перевозке детей специальным транспортным средством (автобусом) сторонней организацией оформляется пакет документов в соответствии с действующим законодательством и иными нормативными актами и заполняется информационная карточка по форме, указанной в Приложении 1. Заполненная карточка храниться в «Паспорте дорожной безопасности».

**СХЕМА
МАРШРУТОВ ДВИЖЕНИЯ АВТОБУСОВ И БЕЗОПАСНОГО РАСПОЛОЖЕНИЯ
АВТОБУСНЫХ ОСТАНОВОК В РАЙОНЕ МБОУ СОШ № 4**



ПОЯСНИТЕЛЬНАЯ ЗАПИСКА

1. Ближайшие к МБОУ СОШ № 4 автобусные остановки «ДК «Горизонт» на регулярных городских маршрутах расположены на ул. Калинина.

При перевозке групп учащихся МБОУ СОШ № 4 специальным транспортным средством (автобусом) для безопасной посадки и высадки могут быть использованы оборудованные в соответствии с нормативными требованиями автобусные остановки «ДК «Горизонт».

2. Движение учащихся от автобусных остановок «ДК «Горизонт» и обратно, осуществляется по тротуарам ул. Калинина, пер. О. Кошевого, ул. О. Кошевого.

3. Пересечение проезжих частей улиц, дорог и проездов осуществляется по регулируемым и нерегулируемым пешеходным переходам, а при их отсутствии по траектории, совпадающей с воображаемой линией продолжения тротуаров, преимущественно под прямым углом к пересекаемой проезжей части.

КАРТОЧКА № 1
ОСТАНОВКИ ОБЩЕСТВЕННОГО ТРАНСПОРТА (АВТОБУСНОЙ)

Место (зона) расположения остановки общественного транспорта (автобусной)

ул. Калинина, нечётная сторона, в районе дома № 35;

Название автобусной остановки общественного транспорта (автобусной)

Остановка «ДК «Горизонт»»;

Номера маршрутов общественного транспорта (автобусных)

2, 2а, 2б, 9, 15, 105

Элементы автобусной остановки (наличие, потребность, состояние, соответствие нормативным требованиям):

разделительная полоса:	отсутствует, не требуется;
переходно-скоростная полоса:	отсутствует, не требуется;
участок въезда:	отсутствует, требуется установить;
остановочная площадка:	отсутствует, требуется установить;
участок выезда:	отсутствует, требуется установить;
посадочная площадка:	существует, удовлетворительное;
площадка ожидания:	отсутствует, не требуется;
автопавильон:	существует, удовлетворительное;
тротуары (пешеходные дорожки):	существуют, удовлетворительное;
пешеходный переход (способ пересечения, наличие регулирования, место размещения):	существуют, удовлетворительное;
искусственное наружное освещение	существует, требуется установить дополнительно;
туалет:	отсутствует, не требуется;
скамья:	существует, удовлетворительное;
урна:	существует, удовлетворительное;
технические средства организации дорожного движения:	
- дорожные знаки 5.16:	установлены, удовлетворительное;
горизонтальная дорожная разметка:	
111 (для участка въезда):	сезонное нанесение;
11 (для остановочной площадки):	сезонное нанесение;
117 (для остановочной площадки):	сезонное нанесение;
111 (для участка выезда):	сезонное нанесение;
вертикальная дорожная разметка для горизонтальных элементов:	
2.7 (для посадочной площадки):	сезонное нанесение;
дорожное ограждение барьерное:	отсутствует, не требуется;
дорожное ограждение пешеходное (перильного типа):	отсутствует, требуется установить
Прочие недостатки, нарушения (отступления) нормативных требований:	требуется привести в соответствие нормативным требованиям.

КАРТОЧКА № 2
ОСТАНОВКИ ОБЩЕСТВЕННОГО ТРАНСПОРТА (АВТОБУСНОЙ)

Место (зона) расположения остановки общественного транспорта (автобусной)	ул. Калинина, нечётная сторона, в районе дома № 28;
Название автобусной остановки общественного транспорта (автобусной)	Остановка «ДК «Горизонт»»;
Номера маршрутов общественного транспорта (автобусных)	2, 2а, 2б, 9, 15, 105
Элементы автобусной остановки (наличие, потребность, состояние, соответствие нормативным требованиям):	
разделительная полоса:	отсутствует, не требуется;
переходно-скоростная полоса:	отсутствует, не требуется;
участок въезда:	отсутствует, требуется установить;
остановочная площадка:	отсутствует, требуется установить;
участок выезда:	отсутствует, требуется установить;
посадочная площадка:	существует, удовлетворительное;
площадка ожидания:	отсутствует, не требуется;
автопавильон:	существует, удовлетворительное;
тротуары (пешеходные дорожки):	существуют, неудовлетворительное;
пешеходный переход (способ пересечения, наличие регулирования, место размещения):	отсутствует, требуется установить;
искусственное наружное освещение	существует, требуется установить дополнительно;
туалет:	отсутствует, не требуется;
скамья:	существует, удовлетворительное;
урна:	существует, удовлетворительное;
технические средства организации дорожного движения:	
- дорожные знаки 5.16:	существуют, удовлетворительное;
горизонтальная дорожная разметка:	
111 (для участка въезда):	сезонное нанесение;
11 (для остановочной площадки):	сезонное нанесение;
117 (для остановочной площадки):	сезонное нанесение;
111 (для участка выезда):	сезонное нанесение;
вертикальная дорожная разметка для горизонтальных элементов:	
2.7 (для посадочной площадки):	сезонное нанесение;
дорожное ограждение барьерное:	отсутствует, не требуется;
дорожное ограждение пешеходное (перильного типа):	отсутствует, требуется установить
Прочие недостатки, нарушения (отступления) нормативных требований:	требуется привести в соответствие нормативным требованиям.

ОБЕСПЕЧЕНИЕ БЕЗОПАСНОСТИ ДЕТЕЙ ПРИ ПРОВЕДЕНИИ ДОРОЖНЫХ РЕМОНТНО-СТРОИТЕЛЬНЫХ РАБОТ

Схема пути движения транспортных средств и обучающихся, при проведении дорожных ремонтно-строительных работ вблизи образовательного учреждения разрабатывается для каждого случая проведения таких работ отдельно.

На схеме указывается место производства дорожных ремонтно-строительных работ, его обустройство дорожными знаками и ограждениями, иными техническими средствами организации дорожного движения, а также безопасный маршрут движения воспитанников к МБОУ СОШ № 4, с учетом изменения маршрута движения по тротуару.

На схеме должны быть обозначены:

- участок производства дорожных ремонтно-строительных работ;
- автомобильные дороги;
- тротуары;
- альтернативные пути (обходы места производства дорожных ремонтно-строительных работ пешеходами и объезды транспортными средствами);
- здание МБОУ СОШ № 4;
- ограждение территории МБОУ СОШ № 4.

Схема разрабатывается в соответствии с нормативными документами с сфере обеспечения безопасности дорожного движения.

**ИНФОРМАЦИОННАЯ КАРТОЧКА
ПЕРЕВОЗОК ДЕТЕЙ СПЕЦИАЛЬНЫМ ТРАНСПОРТНЫМ СРЕДСТВОМ
[АВТОБУСОМ]**

ОБЩИЕ СВЕДЕНИЯ

Марка: _____

Модель: _____

Государственный регистрационный знак: _____

Год выпуска: _____

Количество мест в автобусе: _____

Соответствие конструкции требованиям, предъявляемым к школьным автобусам: _____

1. СВЕДЕНИЯ О ВЛАДЕЛЬЦЕ АВТОБУСА

Владелец: _____

Юридический адрес владельца: _____

Фактический адрес владельца: _____

Телефон ответственного лица: _____

2. СВЕДЕНИЯ О ВОДИТЕЛЕ АВТОБУСА

Фамилия, Имя, Отчество: _____

Принят на работу: _____

Стаж вождения категории «D»: _____

3. ОРГАНИЗАЦИОННО-ТЕХНИЧЕСКОЕ ОБЕСПЕЧЕНИЕ

Лицо, ответственное за обеспечение безопасности дорожного движения

Фамилия, Имя, Отчество: _____

Должность: _____

Дата назначения: _____

Дата переаттестации: _____

Дата последнего технического осмотра: _____

Директор (руководитель) образовательного учреждения:

_____ (подпись)

_____ (Фамилия, Имя, Отчество)

Директор (руководитель) организации, осуществляющей перевозку детей специальным транспортом (автобусом)

_____ (подпись)

_____ (Фамилия, Имя, Отчество)