

**АКТ ОБСЛЕДОВАНИЯ**  
**К ПАСПОРТУ ДОСТУПНОСТИ МБОУ СОШ № 4**

г. Реж

01.02.2023 г.

**1. Общие сведения об объекте**

1.1. Наименование объекта: общеобразовательное учреждение

1.2. Адрес объекта: 623750, Свердловская область, г.Реж, ул.О.Кошевого, д.9.

1.3. Сведения о размещении объекта:

- отдельностоящее, двухэтажное здание, общей площадью 2413,2 кв.м.

2. Из которых 1168,8 кв.м. занимает 1 этаж и 1038,1 кв.м. занимает 2 этаж, площадь спортивного зала 152,5 кв.м.

2.1. Год постройки здания: 1956г.

2.2. Дата предстоящих ремонтных работ: текущего 2023, капитального 2024. Дата последнего капитального ремонта 1986 год.

**3. Сведения об организации, расположенной на объекте:**

3.1. Название организации: Муниципальное бюджетное общеобразовательное учреждение «Средняя школа №4»

3.2. Юридический адрес учреждения: 623750, Свердловская область, г.Реж, ул.О.Кошевого, д.9

4. Характеристика деятельности организации на объекте: детей инвалидов человек, детей с ОВЗ

**5. Состояние доступности объекта:**

5.1. Путь следования к объекту пассажирским транспортом: \_\_\_\_\_

5.2. Путь к объекту от ближайшей остановки пассажирского транспорта: расстояние до объекта от остановки транспорта – 250 метров

5.3. Время движения (пешком) – 2-3 минуты

5.4. Наличие выделенного от проезжей части пешеходного пути: да

5.5. Перекрестки: нерегулируемые

5.6. Информации на пути следования к объекту: нет

5.7. Перепады высоты на пути: нет

Их обустройство для инвалидов на коляске: нет

**6. Организация доступности объекта инвалидов**

№ п/п	Категория инвалидов (вид нарушения)	Вариант организации доступности объекта (формы обслуживания)*
1	Все категории инвалидов и МГН <i>В т.ч. инвалиды:</i>	ДУ
2	Передвигающиеся на креслах-колясках	ДУ
3	С нарушениями опорно-двигательного аппарата	ДУ
4	С нарушениями зрения	ДУ
5	С нарушениями слуха	ДУ
6	С нарушениями умственного развития	ДУ

\*указывается один из вариантов: «А», «Б», «ДУ», «ВНД»

## 7. Состояние доступности основных структурно-функциональных зон

№ п/п	Основные структурнофункциональные зоны	Состояние доступности, в т.ч. для основных категорий инвалидов**	Приложение	
			№ на плане	№ фото
1	Территория, прилегающая к зданию			
2	Вход (входы) в здание			
3	Путь (пути) движения внутри здания (в т.ч. пути эвакуации)			
4	Зона целевого назначения здания (целевого посещения объекта)			
5	Санитарно-гигиенические помещения			
6	Система информации и связи			
7	Путь (пути) движения к объекту от остановки общественного транспорта)			

\*\* -указывается: ДП-В – доступно полностью всем; ДП-И (К, О, С, Г, У) – доступно полностью избирательно (указать категории инвалидов); ДЧ-В - доступно частично всем; ДЧ-И (К, О, С, Г, У) – доступно частично избирательно (указать категории инвалидов); ДУ - доступно условно, ВНД – недоступно.

## 8. ИТОГОВОЕ ЗАКЛЮЧЕНИЕ о состоянии доступности ОСИ: Условно для всех категорий инвалидов, требуется дополнительная помощь сотрудника.

### 8.1. Рекомендации по адаптации основных структурных элементов объекта:

№ п/п	Основные структурно-функциональные зоны объекта	Рекомендации по адаптации объекта (виды работ)*
1	Территория, прилегающая к зданию	текущий
2	Вход (входы) в здание	Капитальный
3	Путь (пути) движения внутри здания ( в т.ч. пути эвакуации)	Капитальный
4	Зона целевого назначения здания (целевого посещения объекта)	Капитальный
5	Санитарно-гигиенические помещения	Капитальный
6	Система информации на объекте (на всех зонах)	
7	Путь (пути) движения от остановки транспорта к объекту	Вне компетенции

\*-указывается один из вариантов (видов работ): не нуждается; ремонт (текущий, капитальный); индивидуальное решение с ТСП; технические решения невозможны – организация альтернативной формы обслуживания

9. Период проведения работ – 2024 -2026

10. Ожидаемый результат (по состоянию доступности) после выполнения работ по адаптации: объект будет доступен частично избирательно всем категориям инвалидов;

11. Оценка результата исполнения программы, плана (по состоянию доступности) – \_\_\_\_\_

11. Для принятия решения: требуется согласование получить заключение уполномоченной организации о состоянии доступности объекта - \_\_\_\_\_

12. Информация размещена на официальном сайте МБОУ СОШ №4

**Особые отметки:**

Приложения:


Результаты обследования:

1. Территории, прилегающие к объекту – обследовано
2. Вход (входы) в здание - обследовано
3. Пути движения в здании – обследовано
4. Зоны целевого назначения объекта - обследовано
5. Санитарно-гигиенические помещения - обследовано
6. Системы информации (и связи) на объекте - нет.


Результаты фотофиксации на объекте - нет


Позэтажные планы, паспорт БТИ - есть

Другое (в том числе дополнительная информация о путях движения к объекту) \_\_\_\_\_

Руководитель рабочей группы – директор школы Руднова О.Г. 

Члены рабочей группы:

Заведующий хозяйством Вальвач С.А. 

Ответственный за антитеррористическую безопасность Зобнин А.В. 

ДОКУМЕНТ ПОДПИСАН  
ЭЛЕКТРОННОЙ ПОДПИСЬЮ

СВЕДЕНИЯ О СЕРТИФИКАТЕ ЭП

Сертификат 226532536287478012381166593962040472429943183959

Владелец Руднова Ольга Гамидовна

Действителен с 18.08.2022 по 18.08.2023