



АКТ ОБСЛЕДОВАНИЯ
объекта социальной инфраструктуры
К ПАСПОРТУ ДОСТУПНОСТИ МБОУ СОШ № 4

1. Общие сведения об объекте

1.1. Наименование объекта: общеобразовательное учреждение

1.2. Адрес объекта: 623750, Свердловская область, г.Реж, ул.О.Кошевого, д.9.

1.3. Сведения о размещении объекта:

- отдельностоящее, двухэтажное здание, общей площадью 2413,2 кв.м.

2. Из которых 1168,8 кв.м. занимает 1 этаж и 1038,1 кв.м. занимает 2 этаж, площадь спортивного зала 152,5 кв.м.

2.1. Год постройки здания: 1956г.

2.2. Дата предстоящих ремонтных работ: текущего 2023, капитального 2024.
Дата последнего капитального ремонта 1986 год.

3. Сведения об организации, расположенной на объекте:

3.1. Название организации: Муниципальное бюджетное общеобразовательное учреждение «Средняя школа №4»

3.2. Юридический адрес учреждения: 623750, Свердловская область, г.Реж, ул.О.Кошевого, д.9

4. Характеристика деятельности организации на объекте: детей инвалидов человек, детей с ОВЗ

5. Состояние доступности объекта:

5.1. Путь следования к объекту пассажирским транспортом: _____

5.2. Путь к объекту от ближайшей остановки пассажирского транспорта:
расстояние до объекта от остановки транспорта – 250 метров

5.3. Время движения (пешком) – 4 минуты

5.4. Наличие выделенного от проезжей части пешеходного пути: да

5.5. Перекрестки: нерегулируемые

5.6. Информации на пути следования к объекту: нет

5.7. Перепады высоты на пути: нет

Их обустройство для инвалидов на коляске: нет

6. Организация доступности объекта для детей ОВЗ и детей-инвалидов

№	Категория инвалидов (вид нарушения)	Вариант организации
---	-------------------------------------	---------------------

п/п		доступности объекта (формы обслуживания)*
1	Все категории инвалидов и МГН <i>В т.ч. инвалиды:</i>	ДУ
2	Передвигающиеся на креслах-колясках	ДУ
3	С нарушениями опорно-двигательного аппарата	ДУ
4	С нарушениями зрения	ДУ
5	С нарушениями слуха	ДУ
6	С нарушениями умственного развития	ДУ

*указывается один из вариантов: «А», «Б», «ДУ», «ВНД»

7. Состояние доступности основных структурно-функциональных зон

№ п/п	Основные структурно-функциональные зоны	Состояние доступности, в т.ч. для основных категорий инвалидов**
1	Территория, прилегающая к зданию	Текущий
2	Вход (входы) в здание	Текущий
3	Путь (пути) движения внутри здания (в т.ч. пути эвакуации)	Текущий
4	Зона целевого назначения здания (целевого посещения объекта)	Текущий
5	Санитарно-гигиенические помещения	Техническое решение невозможно
6	Система информации и связи	
7	Путь (пути) движения к объекту от остановки общественного транспорта)	Вне компетенции

** -указывается: ДП-В – доступно полностью всем; ДП-И (К, О, С, Г, У) – доступно полностью избирательно (указать категории инвалидов); ДЧ-В - доступно частично всем; ДЧ-И (К, О, С, Г, У) – доступно частично избирательно (указать категории инвалидов); ДУ - доступно условно. ВНД – недоступно.

8. ИТОГОВОЕ ЗАКЛЮЧЕНИЕ о состоянии доступности ОСИ: Требуется дополнительная помощь сотрудника, установить информационные таблички для слабовидящих.

8. Особые отметки:

Приложения:

Результаты обследования:


1. Территории, прилегающие к объекту – фото № _____

2. Вход (входы) в здание –фото № _____
3. Пути движения в здании – фото № _____
4. Зоны целевого назначения объекта –фото № _____
5. Санитарно-гигиенические помещения –фото № _____
6. Системы информации (и связи) на объекте - нет.


Результаты фотофиксации на объекте - нет


Поэтажные планы, паспорт БТИ - есть

Другое (в том числе дополнительная информация о путях движения к объекту) _____

Руководитель рабочей группы – директор школы О.Г. Руднова 

Члены рабочей группы:

Заведующий хозяйством Вальвач С.А. 

Ответственный за антитеррористическую безопасность Зобнин А.В. 

ДОКУМЕНТ ПОДПИСАН
ЭЛЕКТРОННОЙ ПОДПИСЬЮ

СВЕДЕНИЯ О СЕРТИФИКАТЕ ЭП

Сертификат 226532536287478012381166593962040472429943183959

Владелец Руднова Ольга Гамидовна

Действителен с 18.08.2022 по 18.08.2023